

Piloto Privado

**Navegação
Aérea**

Instrutor
DANIEL THOBE

ML CEN 125.0
ML CEN 121.2
MT McALISTER

Note: GA Laps 1, 2, 3, 4, 5, 6, 7, 8, 9, 10, 11, 12, 13, 14, 15, 16, 17, 18, 19, 20, 21, 22, 23, 24, 25, 26, 27, 28, 29, 30, 31, 32, 33, 34, 35, 36, 37, 38, 39, 40, 41, 42, 43, 44, 45, 46, 47, 48, 49, 50, 51, 52, 53, 54, 55, 56, 57, 58, 59, 60, 61, 62, 63, 64, 65, 66, 67, 68, 69, 70, 71, 72, 73, 74, 75, 76, 77, 78, 79, 80, 81, 82, 83, 84, 85, 86, 87, 88, 89, 90, 91, 92, 93, 94, 95, 96, 97, 98, 99, 100, 101, 102, 103, 104, 105, 106, 107, 108, 109, 110, 111, 112, 113, 114, 115, 116, 117, 118, 119, 120, 121, 122, 123, 124, 125, 126, 127, 128, 129, 130, 131, 132, 133, 134, 135, 136, 137, 138, 139, 140, 141, 142, 143, 144, 145, 146, 147, 148, 149, 150, 151, 152, 153, 154, 155, 156, 157, 158, 159, 160, 161, 162, 163, 164, 165, 166, 167, 168, 169, 170, 171, 172, 173, 174, 175, 176, 177, 178, 179, 180, 181, 182, 183, 184, 185, 186, 187, 188, 189, 190, 191, 192, 193, 194, 195, 196, 197, 198, 199, 200, 201, 202, 203, 204, 205, 206, 207, 208, 209, 210, 211, 212, 213, 214, 215, 216, 217, 218, 219, 220, 221, 222, 223, 224, 225, 226, 227, 228, 229, 230, 231, 232, 233, 234, 235, 236, 237, 238, 239, 240, 241, 242, 243, 244, 245, 246, 247, 248, 249, 250, 251, 252, 253, 254, 255, 256, 257, 258, 259, 260, 261, 262, 263, 264, 265, 266, 267, 268, 269, 270, 271, 272, 273, 274, 275, 276, 277, 278, 279, 280, 281, 282, 283, 284, 285, 286, 287, 288, 289, 290, 291, 292, 293, 294, 295, 296, 297, 298, 299, 300, 301, 302, 303, 304, 305, 306, 307, 308, 309, 310, 311, 312, 313, 314, 315, 316, 317, 318, 319, 320, 321, 322, 323, 324, 325, 326, 327, 328, 329, 330, 331, 332, 333, 334, 335, 336, 337, 338, 339, 340, 341, 342, 343, 344, 345, 346, 347, 348, 349, 350, 351, 352, 353, 354, 355, 356, 357, 358, 359, 360, 361, 362, 363, 364, 365, 366, 367, 368, 369, 370, 371, 372, 373, 374, 375, 376, 377, 378, 379, 380, 381, 382, 383, 384, 385, 386, 387, 388, 389, 390, 391, 392, 393, 394, 395, 396, 397, 398, 399, 400, 401, 402, 403, 404, 405, 406, 407, 408, 409, 410, 411, 412, 413, 414, 415, 416, 417, 418, 419, 420, 421, 422, 423, 424, 425, 426, 427, 428, 429, 430, 431, 432, 433, 434, 435, 436, 437, 438, 439, 440, 441, 442, 443, 444, 445, 446, 447, 448, 449, 450, 451, 452, 453, 454, 455, 456, 457, 458, 459, 460, 461, 462, 463, 464, 465, 466, 467, 468, 469, 470, 471, 472, 473, 474, 475, 476, 477, 478, 479, 480, 481, 482, 483, 484, 485, 486, 487, 488, 489, 490, 491, 492, 493, 494, 495, 496, 497, 498, 499, 500, 501, 502, 503, 504, 505, 506, 507, 508, 509, 510, 511, 512, 513, 514, 515, 516, 517, 518, 519, 520, 521, 522, 523, 524, 525, 526, 527, 528, 529, 530, 531, 532, 533, 534, 535, 536, 537, 538, 539, 540, 541, 542, 543, 544, 545, 546, 547, 548, 549, 550, 551, 552, 553, 554, 555, 556, 557, 558, 559, 560, 561, 562, 563, 564, 565, 566, 567, 568, 569, 570, 571, 572, 573, 574, 575, 576, 577, 578, 579, 580, 581, 582, 583, 584, 585, 586, 587, 588, 589, 590, 591, 592, 593, 594, 595, 596, 597, 598, 599, 600, 601, 602, 603, 604, 605, 606, 607, 608, 609, 610, 611, 612, 613, 614, 615, 616, 617, 618, 619, 620, 621, 622, 623, 624, 625, 626, 627, 628, 629, 630, 631, 632, 633, 634, 635, 636, 637, 638, 639, 640, 641, 642, 643, 644, 645, 646, 647, 648, 649, 650, 651, 652, 653, 654, 655, 656, 657, 658, 659, 660, 661, 662, 663, 664, 665, 666, 667, 668, 669, 670, 671, 672, 673, 674, 675, 676, 677, 678, 679, 680, 681, 682, 683, 684, 685, 686, 687, 688, 689, 690, 691, 692, 693, 694, 695, 696, 697, 698, 699, 700, 701, 702, 703, 704, 705, 706, 707, 708, 709, 710, 711, 712, 713, 714, 715, 716, 717, 718, 719, 720, 721, 722, 723, 724, 725, 726, 727, 728, 729, 730, 731, 732, 733, 734, 735, 736, 737, 738, 739, 740, 741, 742, 743, 744, 745, 746, 747, 748, 749, 750, 751, 752, 753, 754, 755, 756, 757, 758, 759, 760, 761, 762, 763, 764, 765, 766, 767, 768, 769, 770, 771, 772, 773, 774, 775, 776, 777, 778, 779, 780, 781, 782, 783, 784, 785, 786, 787, 788, 789, 790, 791, 792, 793, 794, 795, 796, 797, 798, 799, 800, 801, 802, 803, 804, 805, 806, 807, 808, 809, 810, 811, 812, 813, 814, 815, 816, 817, 818, 819, 820, 821, 822, 823, 824, 825, 826, 827, 828, 829, 830, 831, 832, 833, 834, 835, 836, 837, 838, 839, 840, 841, 842, 843, 844, 845, 846, 847, 848, 849, 850, 851, 852, 853, 854, 855, 856, 857, 858, 859, 860, 861, 862, 863, 864, 865, 866, 867, 868, 869, 870, 871, 872, 873, 874, 875, 876, 877, 878, 879, 880, 881, 882, 883, 884, 885, 886, 887, 888, 889, 890, 891, 892, 893, 894, 895, 896, 897, 898, 899, 900, 901, 902, 903, 904, 905, 906, 907, 908, 909, 910, 911, 912, 913, 914, 915, 916, 917, 918, 919, 920, 921, 922, 923, 924, 925, 926, 927, 928, 929, 930, 931, 932, 933, 934, 935, 936, 937, 938, 939, 940, 941, 942, 943, 944, 945, 946, 947, 948, 949, 950, 951, 952, 953, 954, 955, 956, 957, 958, 959, 960, 961, 962, 963, 964, 965, 966, 967, 968, 969, 970, 971, 972, 973, 974, 975, 976, 977, 978, 979, 980, 981, 982, 983, 984, 985, 986, 987, 988, 989, 990, 991, 992, 993, 994, 995, 996, 997, 998, 999, 1000



Introdução a Navegação e Sistemas de Coordenadas Planas

“É a ciência que possibilita um navegador conduzir uma aeronave no ar com segurança e respeitando as regras de tráfego aéreo, levando-a de um ponto a outro”.

Processos de navegação:

- Navegação Visual ou por contato
- Navegação estimada
- Navegação Rádio
- Navegação Eletrônica
- Navegação Astronômica ou celestial
- Navegação por satélite

Navegação Visual ou por contato

É a maneira de conduzir uma aeronave através do espaço com a observação de pontos significativos que sirvam como referência.

Preencha o campo conforme a aula :

Navegação Estimada

É a maneira de conduzir uma aeronave seguindo o resultado de cálculos pré-determinados para a sequência da viagem, ou seja, a partir do último ponto conhecido, obter novos dados para o próximo ponto ou posição.



Navegação Rádio ou Radiogoniométrica

É a maneira de orientação e de poder determinar, na superfície da Terra, o ponto onde se encontra, por meio da utilização das ondas de rádio. Os equipamentos mais utilizados para esse fim são o VOR e o NDB.



Navegação Celestial

É a forma de navegar, com dados obtidos por meio de observações de corpos celestes.



Navegação Eletrônica

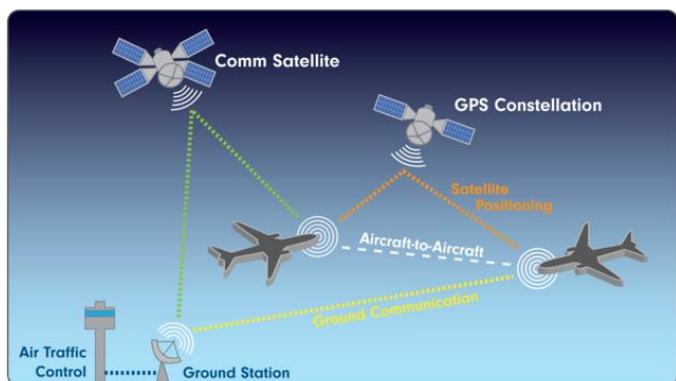
Baseada em equipamentos eletrônicos munidos de um banco de dados que estão em computadores



Navegação por satélite:

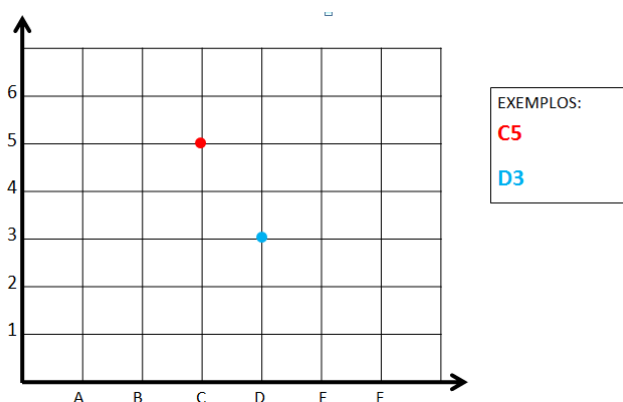
É o sistema mundial de determinação de posição de naves e aeronaves pela utilização de satélites artificiais que giram em torno da Terra em vários sentidos e em altitude determinada.

Ex: GPS



Sistemas de coordenadas planas – Introdução às coordenadas geográficas

Como vimos anteriormente, um dos principais objetivos da navegação aérea é se locomover de um lugar para outro pré-determinados. Para tanto, se fez necessário, a elaboração de um sistema padronizado para saber a exata localização destes lugares. Sendo assim, criou-se o sistema de coordenadas planas, ou seja, um gradeado com linhas na vertical e horizontal cruzando-se com ângulos de 90°, sendo que todas as linhas apresentam distâncias iguais. Vejamos o seguinte exemplo que nos faz ter a ideia de posição através de duas coordenadas. Qual a coordenada dos pontos vermelha e azul?



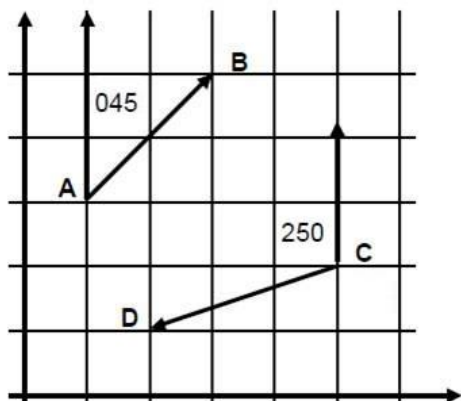
Esta simples representação chamamos de coordenadas planas. Porém ao navegador importa, não só a localização, mas também determinar a direção a ser seguida para outro ponto. Para isso imaginemos que as linhas verticais, sentido de baixo para cima são as direções de referência, e assim qualquer direção tomada neste plano formará um valor angular em relação à referência compreendido entre 000° a 360°, lembrando-se de sempre serem medidos no sentido horário, a partir da direção de referência até a direção pretendida desta forma:





Obs.: Note que os valores acima aumentam seus ângulos no sentido horário.

Veremos o exemplo a seguir:



Direção AB = 045
Direção CD = 250

As direções do ponto A para B formam um ângulo de 045 graus no sentido horário. E do Ponto C para o ponto D formam um ângulo de 250 graus. Lembre-se de sempre utilizar o sentido correto para medir os ângulos em relação ao ponto de referência.

Mas como a ANAC pode formular perguntas sobre estes assuntos?

Veremos a seguir as clássicas perguntas:

Veremos a seguir as clássicas perguntas:

1) O método de conduzir uma ACFT, sobre a superfície da Terra, procurando elementos de destaque para orientar sua rota, chama-se navegação:

- rádio,
- eletrônica,
- por contato,
- por estimado.

2) Método de navegação na qual a posição de uma aeronave é obtida através de ondas de rádio é chamado de navegação:

Estimada

Visual

Por satélite

Radio

3) Uma coordenada geográfica define uma:

- posição
- direção
- distância
- linha de rota

Gabarito :

C
D
A

