




By @kakashi_copiador




ESTATUTO DA TERRA – POLÍTICA DE DESENVOLVIMENTO RURAL

Prof. Paulo H M Sousa

ZONEAMENTO E CADASTROS



O INCRA deve promover a realização de estudos para o zoneamento do país em regiões homogêneas do ponto de vista socioeconômico e das características da estrutura agrária.




Objetivos



Estabelecer as diretrizes da política agrária a ser adotada em cada tipo de região

Programar a ação dos órgãos governamentais, para desenvolvimento do setor rural, nas regiões delimitadas como de maior significação econômica e social




Levantamentos e
análises para


Orientar as disponibilidades agropecuárias nas
áreas sob o controle do INCRA

Recuperar, diretamente, mediante projetos
especiais, as áreas degradada

O INCRA promoverá levantamentos para a elaboração do cadastro dos imóveis rurais em todo o país



Art. 46



Para incentivar a política de desenvolvimento rural, o Poder Público pode se valer da tributação progressiva da terra, do imposto de renda, da colonização pública e particular, da assistência e proteção à economia rural e ao cooperativismo e da regulamentação do uso e posse temporários da terra.



Objetivos



Desestimular os que exercem o direito de propriedade sem observância da função social e econômica da terra



Estimular a racionalização da atividade agropecuária dentro dos princípios de conservação dos recursos naturais renováveis




Proporcionar recursos à União, aos Estados e Municípios para financiar os projetos de Reforma Agrária




Aperfeiçoar os sistemas de controle da arrecadação dos impostos

COLONIZAÇÃO



Política de recrutamento, de modo a se criar assentamentos em áreas inexploradas.





A colonização oficial deve ser realizada em terras já incorporadas ao patrimônio público ou que venham a se incorporar a ele

COLONIZAÇÃO

 Áreas preferenciais:

 Ociosas ou de aproveitamento inadequado

 Próximas a grandes centros urbanos e de mercados de fácil acesso, tendo em vista os problemas de abastecimento

 De êxodo, em locais de fácil acesso e comunicação, de acordo com os planos nacionais e regionais de vias de transporte

 De colonização predominantemente estrangeira, tendo em mira facilitar o processo de interculturação

 De desbravamento ao longo dos eixos viários, para ampliar a fronteira econômica do país

COLONIZAÇÃO

Entidades

INDA – Instituto Nacional do
Desenvolvimento Agrário

→ Regiões prioritárias

IBRA - Instituto Brasileiro de Reforma
Agrária.

→ Demais regiões

INCRA





Obrigado

Prof. Paulo H M Sousa