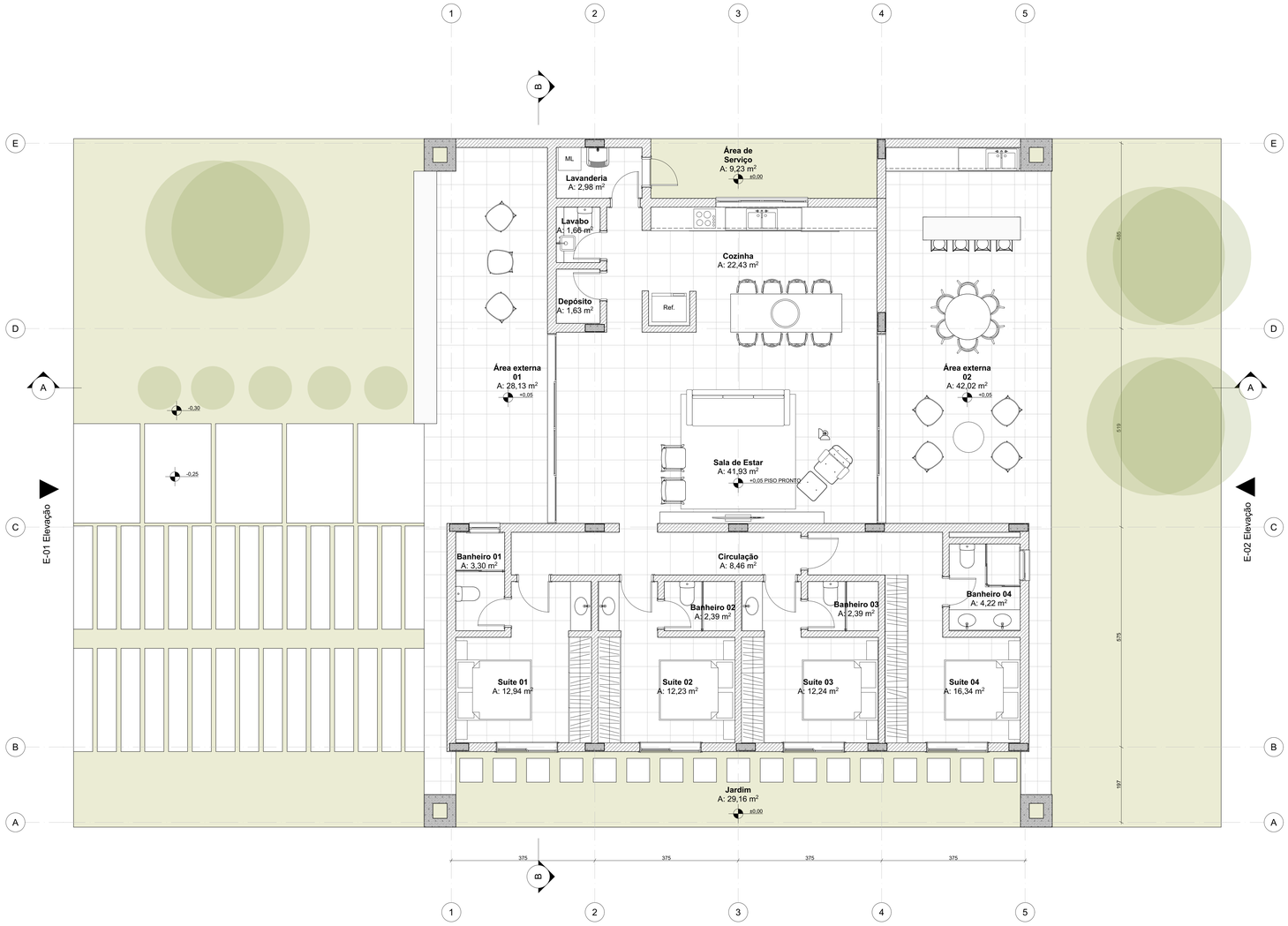

0.

TÉRREO
Escala: 1:50

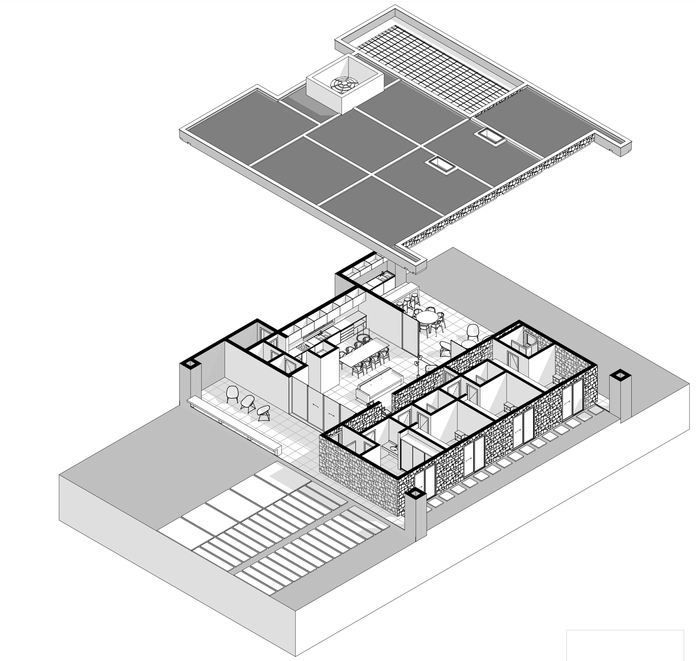

Elevação Posterior
Escala: 1:50

Elevação Frontal
Escala: 1:50

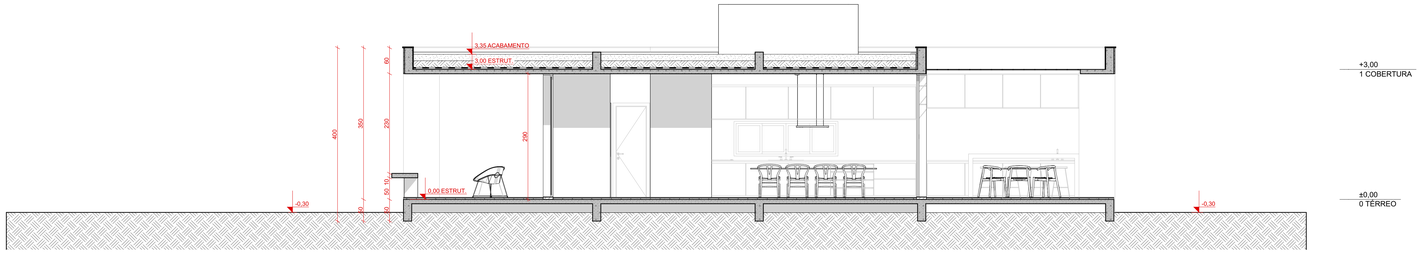

CORTE AA
Escala: 1:50

CORTE BB
Escala: 1:50

PROJETO
#Nome do Projeto

ENDEREÇO
#Endereço Completo do Terreno

CIDADE
#Cidade do Terreno

ESTADO
#Estado do Terreno

CLIENTE
#Nome Completo do Cliente

ARQUITETO
#Nome Completo do Projetista
#Nº Registro do Projetista

FASE PROJETO

ESCALA
1:50, 1:100

DIMENSÃO DA FOLHA
A0

CONTEÚDO
Prancha 01 - Completa

RESPONSÁVEL
#Primeiro Nome do Projetista

DATA
26/01/2022

FOLHA
01

ARQUIVO DIGITAL
Revolução Archicad_R00.pln

REVISÃO